

ハザードマップ

上北山村 小椽地区①



指定緊急避難場所



AED 設置施設

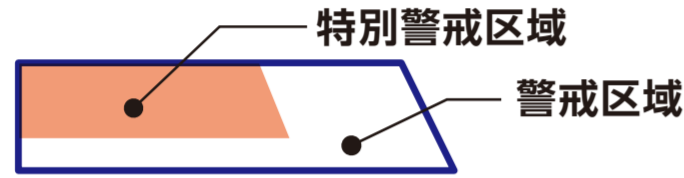


指定避難所

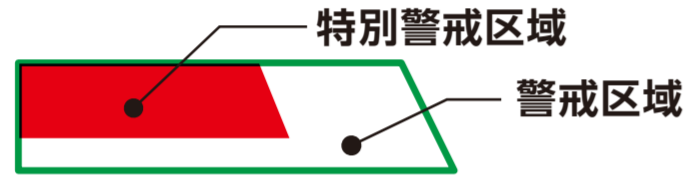
土砂災害

※特別警戒区域をレッドゾーン、警戒区域をイエローゾーンと言った場合もあります。

急傾斜地の崩壊



土石流



小椽地区の避難所

道路状況等により、自分の避難所への移動が困難な場合は、隣接する地区の避難所への避難も可能です。

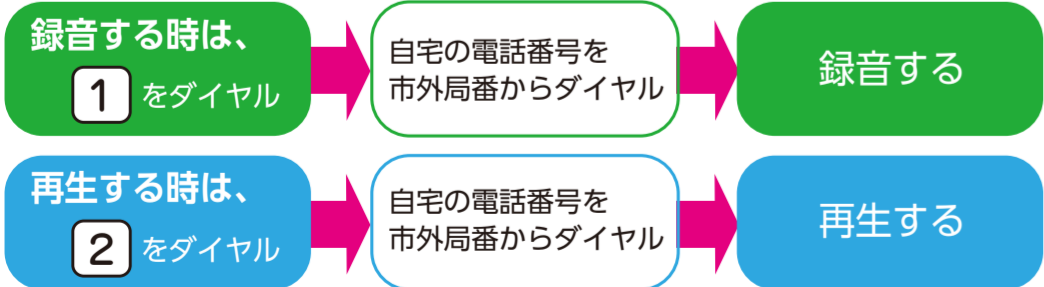
指定避難所	住所	電話番号
青年研修所	上北山村大字小椽242	—
郷土文化保存伝習施設	上北山村大字小椽721-20	—
瀧川寺	上北山村大字小椽228	07468-3-0066

電話



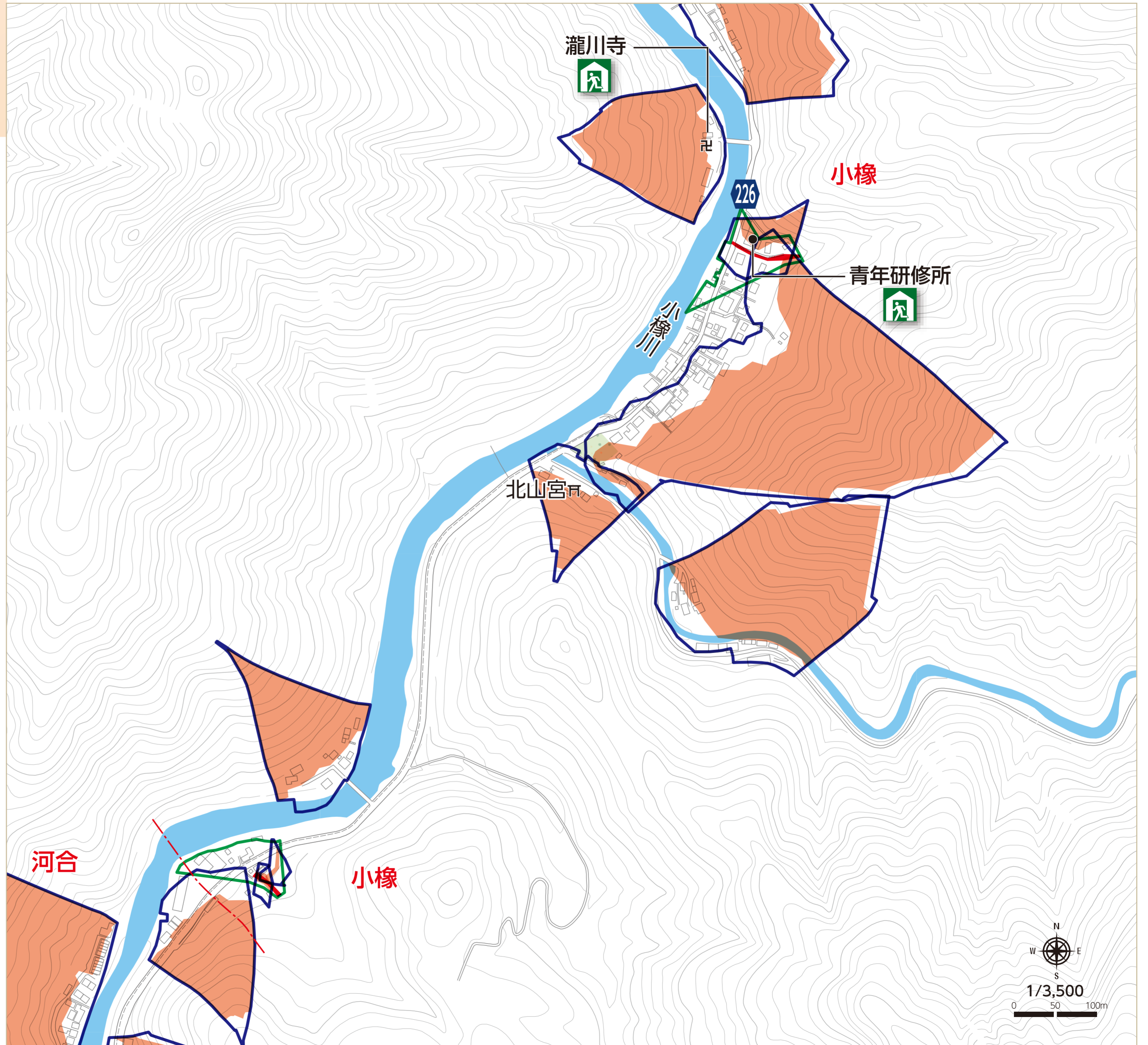
- 上北山村役場 07468-2-0001
- 河合駐在所 07468-2-0005
- 国保診療所 07468-2-0016

災害用伝言ダイヤルの使い方 171 をダイヤルし



緊急連絡先 もしもの時・いざという時あわてずに

氏名	住所	電話
氏名	続柄	住所
緊急連絡先	電話番号	



この地図は、上北山村長の承認を得て「上北山村道路台帳」及び「上北山村管内図」(縮尺1/25,000・1/50,000)を使用して調製したものです。(承認文書番号 上建第227号)