

上北山村 ファミリーコース

全長 11.2km (片道)、高低差 232m


0 125 250 500 750 1,000
メートル



国道 169号

⚠ 道狭く、車に注意

県道 大台河合線



水分神社の四季桜と紅葉

4 水分神社

シシラン群生地

スタート!

0km

道の駅

7 瀧川寺

川遊びに最適!

のどかな風景が続く

ピクニックに最適



ファミリーコース上からの展望

2 真田大助の力石

ホテルが見える



北山宮

7 瀧川寺

ピクニックに最適

ピクニックに最適

7 瀧川寺

川遊びに最適!

7 瀧川寺

ピクニックに最適

7 瀧川寺

ピクニックに最適

7 瀧川寺

ピクニックに最適

7 瀧川寺

ピクニックに最適

7 瀧川寺

ピクニックに最適

7 瀧川寺

ピクニックに最適

7 瀧川寺

ピクニックに最適

7 瀧川寺

ピクニックに最適

7 瀧川寺


ピクニックに最適

7 瀧川寺

ピクニックに最適

7 瀧川寺

ピクニックに最適




小処温泉

6 小処溪谷

ゴール!

8 天然プール場

5 くらがり又谷の滝



小処温泉へ向かう途中の景観

瀧川寺下の淵



3 北山川支流小椽川

凡例

- メインコース
- サブコース
- 市町村境界
- スタート地点 (道の駅) からの距離
- 激坂 ※激坂が続くエリアに記しています。
- 見どころ
- 要注意箇所
- 駐車場
- 自動販売機
- トイレ
- 空気入れ・工具設置場所
- 食事
- 宿泊場所
- 村民おすすめ食事・宿泊・温浴施設等 (全体マップ参照)
- 携帯電話が繋がるエリア (キャリアにより繋がらない場合があります。)
- ポストナンバー